



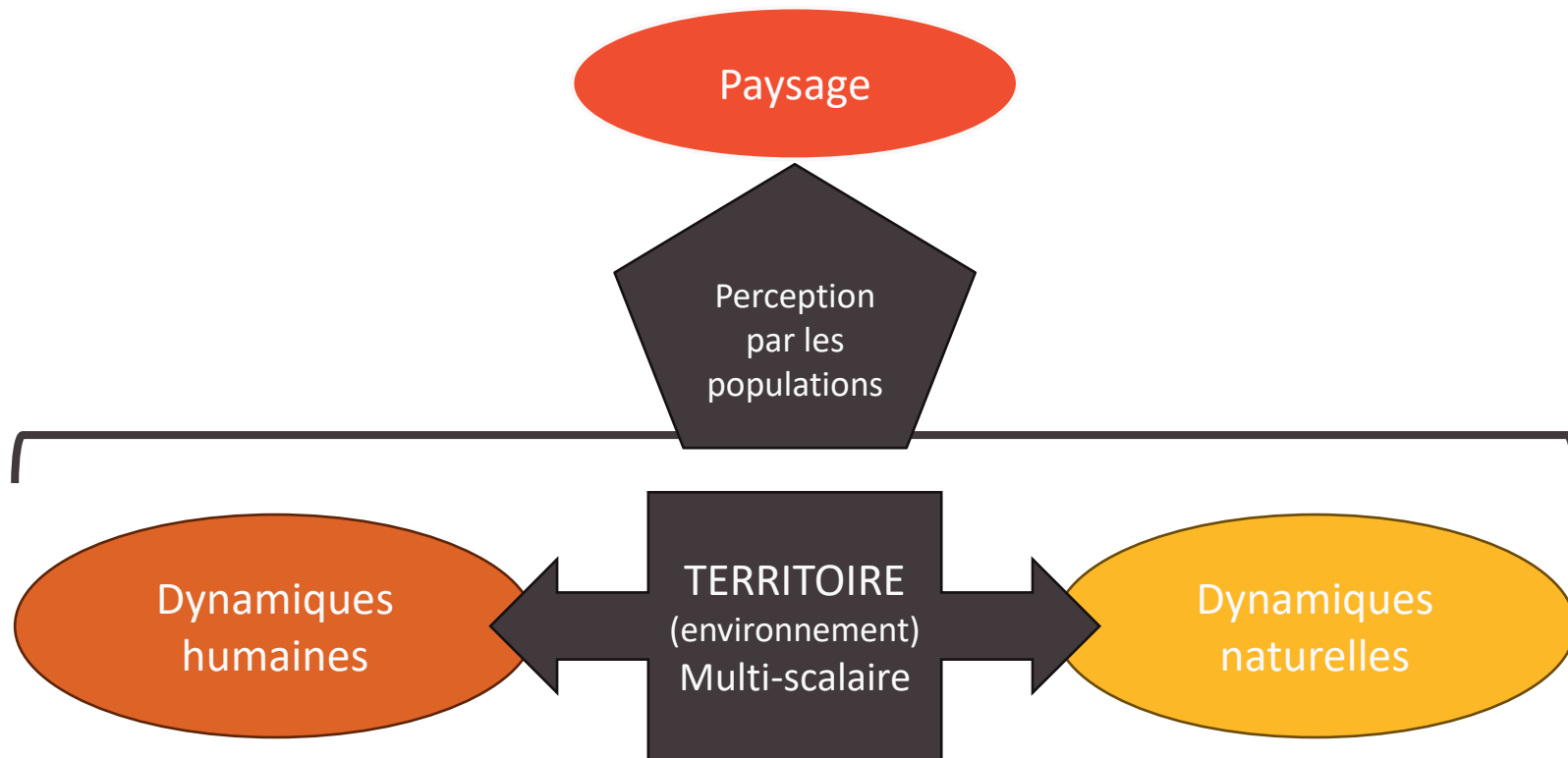
Le Plan Paysages *sur le territoire du SCoTAM*

GRAND PRIX NATIONAL
DU PAYSAGE



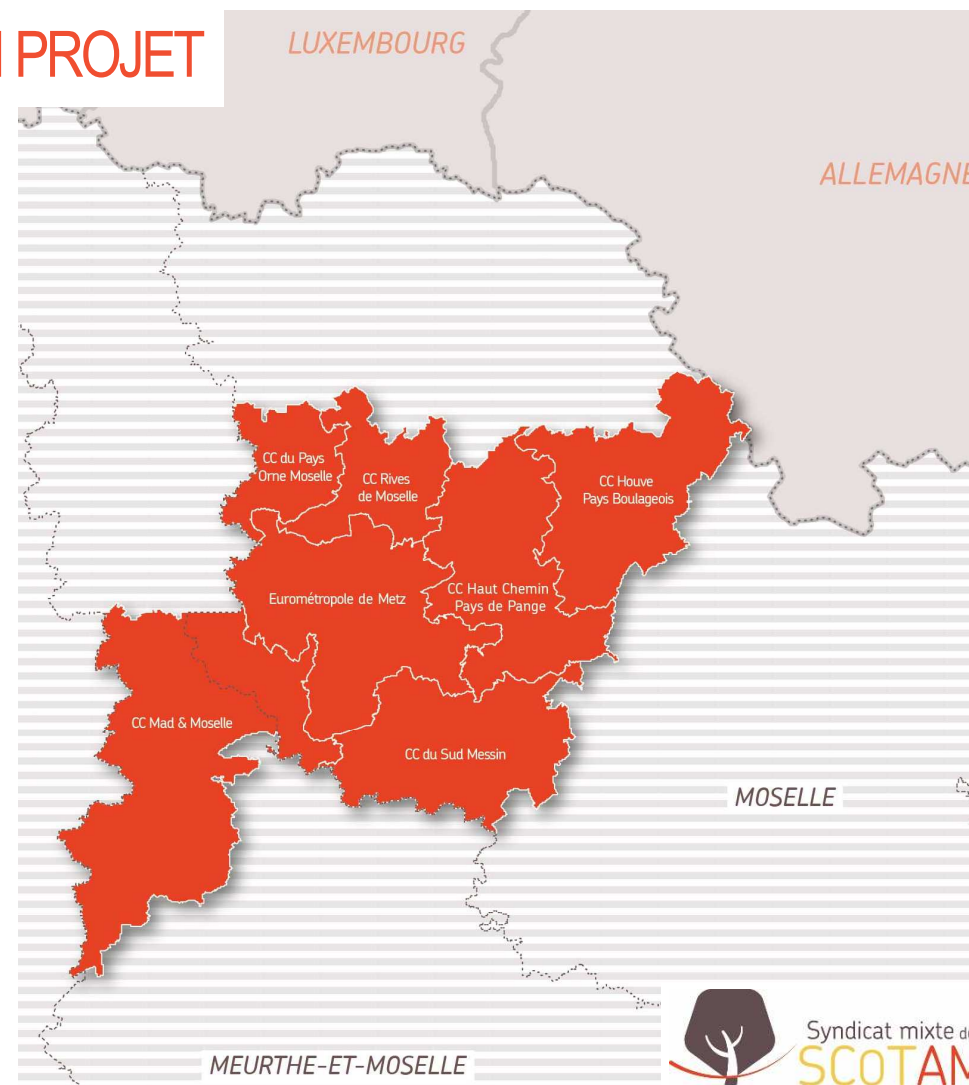
Séminaire PFAD « Nature en ville » - DREAL - 06mars 2025

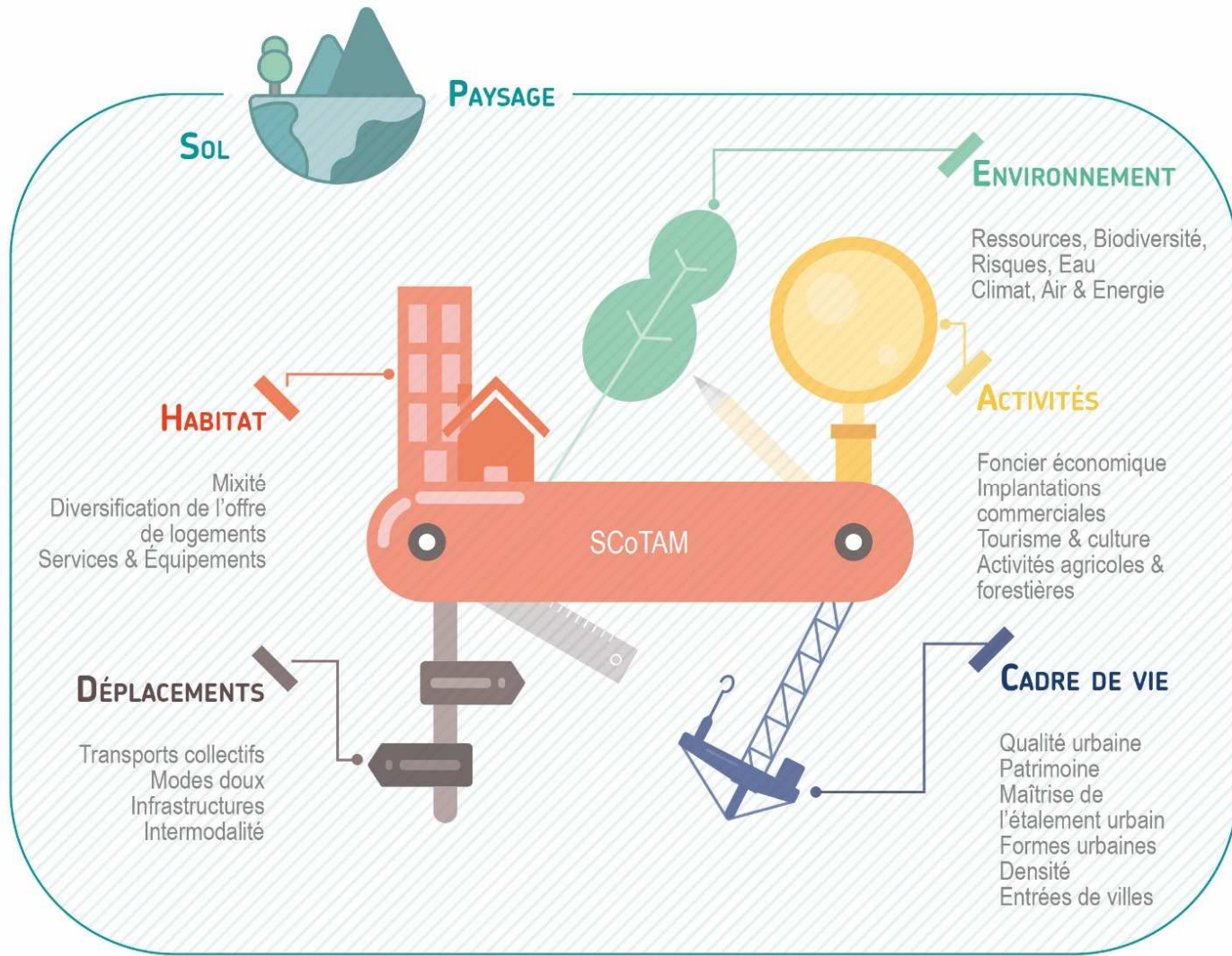
Le paysage



UN TERRITOIRE - UNE STRUCTURE - UN PROJET

- 7 intercommunalités / 224 communes
- 415 000 habitants / 1762 km²
- 1 Président / 6 Vice-Présidents
53 délégués
- 2 documents socles :
Le SCoT & le Plan Paysages





LA STRATEGIE PAYSAGÈRE SCOTAM UNE DÉMARCHE D'URBANISME DE LONGUE HALEINE 2014-2050...

- **2014-2016** : Construction du projet « Paysages » du Syndicat mixte
- **2017** : Projet lauréat de l'appel à projet Plan Paysages du Ministère
- **2018** : Formalisation de la commande et recrutement d'une maîtrise d'œuvre
- **2018-2020** : Co-élaboration du Plan Paysages / Révision du SCoT
- **2020-2050...** : Mise en œuvre de la stratégie paysagère



14 cibles dans le DOO



03 STRATÉGIE PAYSAGÈRE

1/ L'insertion des projets dans leur site et leur environnement

- Cible 3.1 : Diagnostiquer le paysage pour mieux aménager
- Cible 3.2 : S'appuyer sur les composantes paysagères locales pour déterminer les caractéristiques des projets urbains
- Cible 3.3 : Développer la qualité des entrées et traversées de villes et de villages
- Cible 3.4 : Prévoir les transitions entre espaces urbanisés et espaces agricoles, naturels et forestiers

2/ La qualité paysagère dans les opérations d'aménagement

- Cible 3.5 : Concevoir des projets urbains perméables à l'eau et donnant une large place au vivant
- Cible 3.6 : Intégrer le patrimoine local dans les projets d'aménagement
- Cible 3.7 : Développer des espaces publics multifonctionnels
- Cible 3.8 : Soigner les activités économiques à fort impact visuel

3/ Les paysages au service des transitions

- Cible 3.9 : Associer urbanisme réversible, biodiversité et changement climatique
- Cible 3.10 : Maîtriser les îlots de chaleur urbains et la densification
- Cible 3.11 : Diversifier les sources d'énergie en veillant à leur intégration paysagère

4/ Mettre en scène et en récit l'important patrimoine paysager du territoire

- Cible 3.12 : Préserver la diversité paysagère
- Cible 3.13 : Valoriser le patrimoine paysager emblématique
- Cible 3.14 : Raconter et faire connaître les paysages

UN PROCESSUS PILOTE





Syndicat mixte du
SCOTAM

Grand Prix National du Paysage



Le Plan Paysages SCoTAM

- Un outil d'urbanisme au service des territoires, pour aider les élus

Le Grand Prix National du Paysage

- Une étape dans le processus SCoTAM

Le Paysage

- Ce qui est dans notre champ de vision, ce qu'on perçoit

La Nature en Ville

- Une portion de paysage




Fiche action | 10

Mettre en œuvre le Plan Paysages



Fiche action | 17

Révéler l'esprit des lieux : de l'ordinaire au récit



Maintenant, agissons !



Fiche action | 99

Vous avez dit « démarche paysagère » ?



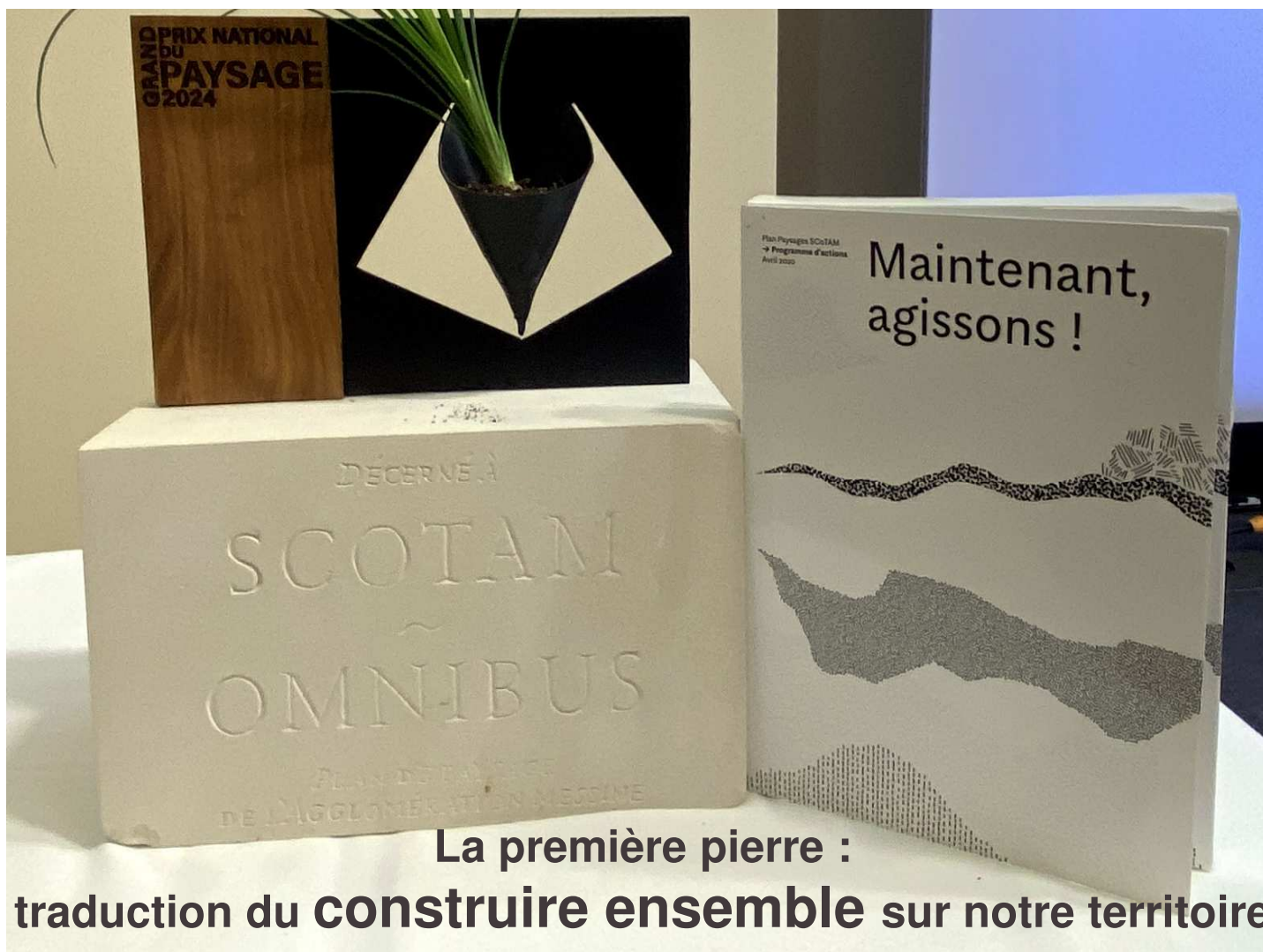
La démarche paysagère : liant d'un projet de territoire



*Pensons et dessinons les paysages du SCoTAM
pour l'identité et l'attractivité de nos
territoires !*



Maintenant agissons !



La première pierre :
traduction du **construire ensemble** sur notre territoire